




**PROGRAMMA OPERATIVO ANNUALE (P.O.A.) 2024 – Progetto di Forestazione Pubblica
Progetto FO.S.M.IT.**



Int. a-1.1 Decespugliamento e ripristino fosso – Foto 1 Foto 2



Int. a-4.i.1 Manutenzione Viabilità Comunale – Foto 1 Foto 2

**PROGRAMMA OPERATIVO ANNUALE (P.O.A.) 2024 – Progetto di Forestazione Pubblica
Progetto FO.S.M.IT.**



Latitude: 40.550943
Longitude: 16.086562
Elevation: 386.19m
Accuracy: 19.0m
Time: 29-04-2024, 16:37
Note: Piazzale stazione campomaggiore



Latitude: 40.55169
Longitude: 16.084405
Elevation: 432.69m
Accuracy: 4.9m
Time: 29-04-2024, 16:42
Note: Salita stazione campomaggiore

Foto 3

Foto 4



Latitude: 40.578188
Longitude: 16.085497
Elevation: 676.63m
Accuracy: 6.0m
Time: 29-04-2024, 16:14
Note: Salita campomaggiore



Latitude: 40.570541
Longitude: 16.081221
Elevation: 728.95m
Accuracy: 16.2m
Time: 29-04-2024, 16:19
Note: Salita campomaggiore

Int. a-4.i.2 Manutenzione Viabilità Comunale – Foto 1 Foto 2

**PROGRAMMA OPERATIVO ANNUALE (P.O.A.) 2024 – Progetto di Forestazione Pubblica
Progetto FO.S.M.IT.**



Foto 3

Foto 4



Int. d-2.1 Manutenzione Viale Tagliafuoco – Foto 1

Foto 2

PROGRAMMA OPERATIVO ANNUALE (P.O.A.) 2024 – Progetto di Forestazione Pubblica
Progetto FO.S.M.IT.



Int. e-3.1 Manutenzione Area Verde – Foto 1

Foto 2





Foto 3

Foto 4

**PROGRAMMA OPERATIVO ANNUALE (P.O.A.) 2024 – Progetto di Forestazione Pubblica
Progetto FO.S.M.IT.**



Foto 5



Foto 6



Foto 7



Foto 8