




**Progetto di Forestazione Pubblica Anno 2025**  
**Progetto Generale**



Int.1.1.1 – Bosco Vaccarizzo – Foto 1



Int.1.1.1 – Bosco Vaccarizzo – Foto 2



Int.1.1.2 – Bosco Vaccarizzo - Foto 1




Int.1.1.2 – Bosco Vaccarizzo - Foto 2



**Progetto di Forestazione Pubblica Anno 2025**  
**Progetto Generale**



Int.1.2.1 – Bosco Difesa – Foto 1



Int.1.2.1 – Bosco Difesa – Foto 2



Int.1.3.1 – Bosco Vaccarizzo - Foto 1



Int.1.3.1 – Bosco Vaccarizzo - Foto 2



**Progetto di Forestazione Pubblica Anno 2025**  
**Progetto Generale**



Int.2.1.1 – Verde Urbano e Periurbano – Foto 1

Int.2.1.1 – Verde Urbano e Periurbano – Foto 2



Int.4.1.1 – Pista forest. Bosco Vaccarizzo - Foto 1

Int.4.1.1 – Pista forest. Bosco Vaccarizzo - Foto 2



**Progetto di Forestazione Pubblica Anno 2025**  
**Progetto Generale**



Int.4.2.1 – Sentiero Bosco Vaccarizzo – Foto 1



Int.4.2.1 – Sentiero Bosco Vaccarizzo – Foto 2



Int.5.1.1 – Bosco Vaccarizzo - Foto 1



Int.5.1.1 – Bosco Vaccarizzo - Foto 2



**Progetto di Forestazione Pubblica Anno 2025**  
**Progetto Generale**



Latitude: 40.13711  
Longitude: 16.0482  
Elevation: 720.53m  
Accuracy: 1.9m  
Note: Torrente Serrapotamo

Int.6.1.1 – Torrente Serrapotamo – Foto 1




Latitude: 40.138177  
Longitude: 16.053768  
Elevation: 729.86m  
Accuracy: 2.2m  
Note: Torrente Serrapotamo

Int.6.1.1 – Torrente Serrapotamo – Foto 2



Latitude: 40.149315  
Longitude: 16.102618  
Elevation: 615.68m  
Accuracy: 2.9m  
Note: Torrente Vallone

Int.6.1.2 – Torrente Vallone - Foto 1



Latitude: 40.138177  
Longitude: 16.053768  
Elevation: 729.86m  
Accuracy: 2.2m  
Note: Torrente Serrapotamo

Int.6.1.2 – Torrente Vallone - Foto 2



Progetto di Forestazione Pubblica Anno 2025  
Progetto Generale



Int.6.2.1 – Loc. Fragascio – Foto 1



Int.6.2.1 – Loc. Fragascio – Foto 2



Int.6.2.2 – Loc. Cotura - Foto 1



Int.6.2.2 – Loc. Cotura - Foto 2




**Progetto di Forestazione Pubblica Anno 2025**  
**Progetto Generale**



Latitude: 40.148475  
Longitude: 16.103592  
Elevation: 614.48m  
Accuracy: 2.2m  
Note: Vallone - Agriturismo

Int.6.3.1.1 – Vallone - Agriturismo – Foto 1



Latitude: 40.14475  
Longitude: 16.08502  
Elevation: 780.14m  
Accuracy: 3.5m  
Time: 16-10-2024 07:51  
Note: Fontana Fosso- Pascuma

Int.6.3.2.1 – Fontana - Pascuma – Foto 1



Latitude: 40.134637  
Longitude: 16.103715  
Elevation: 553.61m  
Accuracy: 2.0m

Int.6.3.4.1 - Fiumara - Misillera - Foto 1



Latitude: 40.124428  
Longitude: 16.066971  
Elevation: 893.58m  
Accuracy: 4.9m

Int.6.3.5.1 – Serrapotamo - Crocevia - Foto 1



**Progetto di Forestazione Pubblica Anno 2025**  
**Progetto Generale**



Int.6.3.6.1 –Serrap. -Madonna del Soccorso – Foto 1

Int.6.3.7.1 – Pergolo - Montenuovo – Foto 1



Int.6.3.8.1 – Serrapotamo- Depuratore - Foto 1

Int.6.3.9.1 – Campo Sportivo - Scaledda - Foto 2



**Progetto di Forestazione Pubblica Anno 2025**  
**Progetto Generale**



Int.6.3.10.1 – Crocevia - Salso – Foto 1



Int.6.3.11.1 – S. Vito - Serrapotamo – Foto 1



Int.6.3.12.1 – Vallone – S. Iorio - Foto 1



Int.6.3.13.1 – Cotura - Vullo - Foto 1



**Progetto di Forestazione Pubblica Anno 2025**  
**Progetto Generale**




Int.6.3.14.1 - Pascuma – Via A. Moro – Foto 1



Int.6.3.15.1 – Vallone - Coccaro – Foto 1



Int.6.3.17.1 – SP40 Calvera - Foto 1



Int.6.3.18.1 – Abitato bivio Cimitero - Foto 1



**Progetto di Forestazione Pubblica Anno 2025**  
**Progetto Generale**




Latitude: 40.139923  
Longitude: 16.086101  
Elevation: 659.62m  
Accuracy: 3.2m  
Note: Abitato - Ponte sul Serrapota



Latitude: 40.149828  
Longitude: 16.091758  
Elevation: 701.67m  
Accuracy: 2.3m  
Note: Bivio Cimitero - Vallone

Int.6.3.19.1 – Abitato Ponte Serrapotamo – Foto 1

Int.6.3.20.1 – Bivio Cimitero Vallone – Foto 1



Int. Foto 1



Int. - Foto 1