

**PROGRAMMA OPERATIVO ANNUALE (P.O.A.) 2025 – Progetto di Forestazione Pubblica**  
**Progetto Generale**



Int. 1.1.1 - Serra Cerrosa - Foto1



Int. 1.1.1 - Serra Cerrosa - Foto 2



Int. 1.1.2 - Serra Cerrosa Belvedere - Foto 1



Int. 1.1.2 - Serra Cerrosa Belvedere - Foto 2



**PROGRAMMA OPERATIVO ANNUALE (P.O.A.) 2025 – Progetto di Forestazione Pubblica**  
**Progetto Generale**



Int. 2.1.1 - verde Urbano e Periurbano - Foto 1



Int. 2.1.1 - verde Urbano e Periurbano - Foto 2



Int. 2.1.1 - verde Urbano e Periurbano - Foto 3



Int. 2.1.1 - verde Urbano e Periurbano - Foto 4



**PROGRAMMA OPERATIVO ANNUALE (P.O.A.) 2025 – Progetto di Forestazione Pubblica**  
**Progetto Generale**




Int. 4.1.1 - Sentiero Racia - Foto 1



Int. 5.1.1 - Decesp. Serra Cerrosa - Foto 1



Int. 6.1.1 - Fosso Cannalia - Foto 1



Int. 6.1.1 - Fosso Cannalia - Foto 2



**PROGRAMMA OPERATIVO ANNUALE (P.O.A.) 2025 – Progetto di Forestazione Pubblica**  
**Progetto Generale**



Int. 6.2.1.1 - Strada Finocchio - Foto 1



Int. 6.2.1.1 - Strada Finocchio - Foto 2



Int. 6.2.2.1 - Strada Pietrapica - Foto 1



Int. 6.2.2.1 - Strada Pietrapica - Foto 2



**PROGRAMMA OPERATIVO ANNUALE (P.O.A.) 2025 – Progetto di Forestazione Pubblica**  
**Progetto Generale**



Int. 6.2.3.1 - Prastia - Da Binardo - Foto 1



Int. 6.2.4.1 - Strada luogo della Noce - Foto1



Int. 6.2.5.1 - Prastia - S. Vito - Foto 1



Int. 6.2.6.1 - Strada S. Vito - Foto 1



**PROGRAMMA OPERATIVO ANNUALE (P.O.A.) 2025 – Progetto di Forestazione Pubblica**  
**Progetto Generale**



Int. 6.2.7.1 - Strada S. Onofrio - Foto1



Int. 6.2.8.1 - Prastia - Maldinaso - Foto 1



Int. 6.2.9.1 - Prastia - Cozzocamino - Foto 1



Int. 6.2.10.1 - Finocchio - Catromb. - Foto 1



**PROGRAMMA OPERATIVO ANNUALE (P.O.A.) 2025 – Progetto di Forestazione Pubblica**  
**Progetto Generale**



Int. 6.2.11.1 - Piscicolo - Mesole - Foto 1



Int. 6.2.12.1 - Piscicolo - Piano Mulino - Foto 1




Int. 6.2.13.1 - Cerse - Mass. Guerriero - Foto 1



Int. 6.2.14.1 - Grotte Zingaro – Mass.Guerr. Foto 1



**PROGRAMMA OPERATIVO ANNUALE (P.O.A.) 2025 – Progetto di Forestazione Pubblica**  
**Progetto Generale**



Int. 6.2.15.1 – Fontana della Salute - Foto 1



Int. 6.2.17.1 – Antonione – Giovannone - Foto 1



Int. 6.2.18.1 - Giovannone - Foto 1



Int. 6.2.19.1 - Zona Serretta - Foto 1




**PROGRAMMA OPERATIVO ANNUALE (P.O.A.) 2025 – Progetto di Forestazione Pubblica**  
**Progetto Generale**



Int. 6.2.20.1 - Manca di Sotto - Foto 1

Int. 6.2.20.1 - Manca di Sotto - Foto 2



Int. Int. 6.2.21.1 - Manca di Sopra - Foto 1

Int. 6.2.22.1 - Strada Spilia - Foto 1