



Progetto di Forestazione Pubblica Anno 2025
Progetto Generale



Int.1.1.1 Tuppo Gentile - Foto1

Foto 2



Int. 1.1.2 Loc. Viscigli – Foto 1

Foto 2

Progetto di Forestazione Pubblica Anno 2025
Progetto Generale



Int.1.2.1 Tuppo Gentile - Foto1



Foto 2



Int. 2.1.1 Eliporto – Foto 1



Int. 2.1.1 Foto 2

Progetto di Forestazione Pubblica Anno 2025
Progetto Generale



Int.4.1.1 Bosco Magnano - Foto1

Foto 2



Int. 4.2.1 Viscigli-Giostra – Foto 1

Int. 4.2.2 Sentiero dei Mulini - Foto 1

Progetto di Forestazione Pubblica Anno 2025
Progetto Generale



Int. 4.2.3 Fosso Iannace - Santuario – Foto 1



Int. 4.2.4 Sentiero Pietre Tonanti - Foto 1



Int. 4.2.5 Fosso Sentiero Pischiera – Foto 1



Int. 4.2.6 Sentiero Fosso Arcangelo- Foto 1

Progetto di Forestazione Pubblica Anno 2025
Progetto Generale




Int. 4.2.7 Sentiero Mariano – Foto 1



Int. 5.1.1 Bosco Magnano- Foto 1




Int. 5.1.2 “la Dispensa “– Foto 1



Int. 6.1.1 Torrente Salice- Foto 1

Progetto di Forestazione Pubblica Anno 2025
Progetto Generale



Int. 6.1.2 Fosso Cantisani Schifino – Foto 1



Int. 6.1.3 Fosso Gorghe- Foto 1



Int. 6.1.4 Fosso Valentino– Foto 1



Int. 6.1.5 Fosso Fauciglio- Foto 1

Progetto di Forestazione Pubblica Anno 2025
Progetto Generale



Int. 6.1.6 Fosso Domenico – Foto 1



Int. 6.1.7 Fosso Luisone- Foto 1



Int. 6.1.8 Fosso Salso– Foto 1



Int. 6.1.9 Fosso delle Murge- Foto 1

Progetto di Forestazione Pubblica Anno 2025
Progetto Generale




Int. 6.1.10 Fosso Torre – Foto 1



Int. 6.2.1 Canaletta Mezzana- Foto 1



Int. 6.2.2 Canaletta Mezana 1 – Foto 1




Int. 6.2.3 Canaletta Cerreta- Foto 1

Progetto di Forestazione Pubblica Anno 2025
Progetto Generale



Int. 6.2.4 Canaletta Salsi – Foto 1



Int. 6.3.1 Strada Madonna del Pollino- Foto 1



Int. 6.3.2 Mezana bivio Madonna – Foto 1




Int. 6.3.3 Impieso – Acquatremola - Foto 1


Progetto di Forestazione Pubblica Anno 2025
Progetto Generale



Int. 6.3.4 Fasolata – Foto 1



Int. 6.3.5 Strada Salsi- Foto 1



Int. 6.3.6 Mezzana –Sorgenti Frido – Foto 1



Int. 6.3.7 Strada Magnano - Foto 1

Progetto di Forestazione Pubblica Anno 2025
Progetto Generale



Int. 6.3.8 Viscigli –Cropani - Pomarreti – Foto 1

Int. 6.3.9 Strada Mancini- Foto 1



Int. 6.3.10 Mancini – Villaneto – Foto 1

Int. 6.3.11 Strada Cerreta - Foto 1

Progetto di Forestazione Pubblica Anno 2025
Progetto Generale



Int. 6.3.12 Mezzana Cianci -Torre – Foto 1



Int. 6.3.13 Strada Calanche - Foto 1



Int. 6.3.14 Mulinelli – Foto 1



Int. 6.3.15 Strada SP 102 Mezzana - Foto 1

Progetto di Forestazione Pubblica Anno 2025
Progetto Generale



Int. 6.3.16 Crocette – Foto 1



Int. 6.3.17 Mezzana Torre Superiore – Foto1



Int. 6.3.18 Strada SP 4 del Pollino - Foto 1



Int. - Foto 1