

Progetto di Forestazione Pubblica Anno 2026  
Progetto Generale



Int. 1.1.2 Viale Tagliafuoco Pista Bidente Foto 1

Foto 2



Int. 1.1.3 Viale Tagliafuoco Pista Favino Foto 3

Foto 4

Progetto di Forestazione Pubblica Anno 2026  
Progetto Generale



Latitude: 40.160335  
Longitude: 15.992903  
Elevation: 947.98m  
Accuracy: 2.1m




Latitude: 40.16037  
Longitude: 15.992765  
Elevation: 946.88m  
Accuracy: 2.0m

Int. 2.1.1 Area Verde Museo della Pastorizia

Foto 1

Foto 2



Latitude: 40.164467  
Longitude: 15.991559  
Elevation: 963.46m  
Accuracy: 6.5m



Latitude: 40.162674  
Longitude: 15.992352  
Elevation: 926.47m  
Accuracy: 3.5m

Int. 2.1.1 Area Verde Castelveglio

Foto 3

Foto 4

Progetto di Forestazione Pubblica Anno 2026  
Progetto Generale



Int. 5.1.1 Bosco Favino

Foto 1

Foto 2




Int. 5.1.2 Bosco Castelveglio

Foto 3

Foto 4

Progetto di Forestazione Pubblica Anno 2026  
Progetto Generale



Int. 4.3.6 Sentiero degli Agrifogli

Foto 1

Foto 2



Int. 4.3.2 Sentiero Castelveglio

Foto 3

Foto 4

Progetto di Forestazione Pubblica Anno 2026  
Progetto Generale



Int. 6.1.4 Torrente Cogliandrino ed Affluenti Foto 1

Foto 2



Int. 6.1.4 Torrente Cogliandrino ed Affluenti Foto 3

Foto 4

Progetto di Forestazione Pubblica Anno 2026  
Progetto Generale



Int. 6.1.1 Fosso Convento

Foto 1

Foto 2



Int. 6.1.1 Fosso Canal di Fora

Foto 1

Foto 2

Progetto di Forestazione Pubblica Anno 2026  
Progetto Generale



Int. 6.2.1 Canalette Loc. Favino

Foto 1

Foto 2



Int. 6.2.3 Cunettone SP 36 Favino

Foto 3


Foto 4

Progetto di Forestazione Pubblica Anno 2026  
Progetto Generale



Int. 6.3.17 Strada Provinciale 36 Favino Foto 1

Foto 2



Int. 6.3.5 Strada via Jean Monnet Foto 3

Foto 4

Progetto di Forestazione Pubblica Anno 2026  
Progetto Generale



Latitude: 40.167932  
Longitude: 16.004072  
Elevation: 755.52m



Latitude: 40.164936  
Longitude: 15.99844  
Elevation: 833.49m

Int. 6.3.10 Strada Pantana

Foto 1

Foto 2



Latitude: 40.168631  
Longitude: 16.006836  
Elevation: 758.53m



Latitude: 40.16953  
Longitude: 16.007842  
Elevation: 742.53m

Int. 6.3.7 Strada Acqua S.Giovanni Torre Tornatore

Foto 3

Foto 4