

Progetto di Forestazione Pubblica Anno 2026
Progetto Generale




Latitude: 40.073399
Longitude: 16.096769
Elevation: 510.27m
Accuracy: 1.6m
Time: 18-04-2026 16:55
Note: Verde Urbano Episcopia




Latitude: 40.073421
Longitude: 16.096772
Elevation: 508.55m
Accuracy: 1.8m
Time: 18-04-2026 16:56
Note: Verde Urbano Episcopia

Int. 2.1.1 Area verde Piediterra




Latitude: 40.07348
Longitude: 16.096738
Elevation: 508.1m
Accuracy: 1.6m
Time: 18-04-2026 16:54
Note: Verde Urbano Episcopia



Latitude: 40.073399
Longitude: 16.096769
Elevation: 510.27m
Accuracy: 1.7m
Time: 18-04-2026 16:55
Note: Verde Urbano Episcopia

Int. 2.1.1 Area verde Piediterra

Progetto di Forestazione Pubblica Anno 2026
Progetto Generale



Latitude: 40.081867
Longitude: 16.09471
Elevation: 568.45m
Accuracy: 5.0m




Latitude: 40.083774
Longitude: 16.095988
Elevation: 545.46m
Accuracy: 6.5m

Int. 6.2.3 Canalette loc.tà Capozzole Foto 1

Foto 2



Latitude: 40.074052
Longitude: 16.094669
Elevation: 463.48m
Accuracy: 5.0m



Latitude: 40.074171
Longitude: 16.095218
Elevation: 432.49m
Accuracy: 8.0m

Int. 6.2.6 Canalette Avena 3 Foto 3

Foto 4

Progetto di Forestazione Pubblica Anno 2026
Progetto Generale



Int. 6.3.12 Strada Demanio

Foto 1

Foto 2



Int. 6.3.7 Strada Salicara

Foto 3

Foto 4

Progetto di Forestazione Pubblica Anno 2026
Progetto Generale



Latitude: 40.084278
Longitude: 16.097127
Elevation: 545.26m
Accuracy: 1.7m
Time: 27-04-2026 11:59
Note: per fgg TV



Latitude: 40.084285
Longitude: 16.097117
Elevation: 545.46m
Accuracy: 1.8m
Time: 27-04-2026 11:59
Note: per fgg TV


Int. 6.1.1 Fosso Lomea

Foto 1

Foto 2



Latitude: 40.077826
Longitude: 16.115544
Elevation: 524.71+3.0 m
Precision: 4.0 m
Tempo: 25-01-2026 07:57



Latitude: 40.078847
Longitude: 16.116464
Elevation: 514.833.0 m
Precision: 4.0 m
Tempo: 25-01-2026 08:04

Int. 4.3.1 Sentiero Massa

Foto 3

Foto 4