


Progetto di Forestazione Pubblica Anno 2026
Progetto Generale



Int. 6.1.2 Fosso Calda

Foto 1

Foto 2



Int. 6.2.6 Cunettone Calda

Foto 3

Foto 4

Progetto di Forestazione Pubblica Anno 2026
Progetto Generale



Int. 6.2.7 Cunettone Battista

Foto 1

Foto 2



Int. 4.3.27 Sentiero Coniglio

Foto 3

Foto 4

Progetto di Forestazione Pubblica Anno 2026
Progetto Generale




Latitude: 40.091163
Longitude: 16.007717
Elevation: 883.81m
Accuracy: 5.0m



Latitude: 40.08928
Longitude: 16.008709
Elevation: 877.83m
Accuracy: 5.0m

Int. 1.1.2 Viale Tagliafuoco loc. Pineta Foto 1

Foto 2



Latitude: 40.081348
Longitude: 15.966783
Elevation: 671.63m
Accuracy: 5.5m



Latitude: 40.081179
Longitude: 15.965839
Elevation: 676.63m
Accuracy: 5.0m

Int. 1.1.2 Viale Tagliafuoco loc. Malboschetto Foto 3

Foto 4


Progetto di Forestazione Pubblica Anno 2026
Progetto Generale



Int. 2.1.1 Villa Comunale Mileo

Foto 1

Foto 2



Int. 2.1.1 Area Verde Calda

Foto 3

Foto 4

Progetto di Forestazione Pubblica Anno 2026
Progetto Generale



Int. 6.1.2 Fosso Zappitella Foto 1

Foto 2



Int. 6.1.2 Fosso Zappitella Foto 3

Foto 4

Progetto di Forestazione Pubblica Anno 2026
Progetto Generale



Int.4.3.15 Sentiero Solarino

Foto 1

Foto 2



Int. Sentiero N. 4 Basilicata Coast to Coast

Foto 3

Foto 4

Progetto di Forestazione Pubblica Anno 2026
Progetto Generale



Int. 5.1.1 Bosco Malboschetto Foto 1

Foto 2



Int. 5.1.2 Bosco Pineta

Foto 3

Foto 4

Progetto di Forestazione Pubblica Anno 2026
Progetto Generale



Int. 6.2.5 Canaletta Preti

Foto 1

Foto 2



Int. 6.3.1 Strada Calda di Sopra

Foto 1

Foto 2

Progetto di Forestazione Pubblica Anno 2026
Progetto Generale



Int. 6.3.2 Strada Calda di Sotto Foto 1

Foto 2



Int. 6.3.18 Strada Valpollino-Rotonda Piccola Foto 3

Foto 4