

Progetto di Forestazione Pubblica Anno 2026
Progetto Generale



Latitude: 40.748316
Longitude: 15.496274
Elevation: 466.77m
Accuracy: 2.8m
Time: 04-05-2026 10:50
Note: Str.Pascone-Cupa Piani Pagani
Muro Lucano



Latitude: 40.745308
Longitude: 15.494447
Accuracy: 700.0m
Time: 04-05-2026 10:52
Note: Str.Pascone-Cupa Piani Pagani
Muro Lucano

Int. Str.Pascone - Cupa Piani Pagani - Foto 1

Foto 2



Latitude: 40.748745
Longitude: 15.495245
Elevation: 457.77m
Accuracy: 2.5m
Time: 04-05-2026 10:58
Note: Str.Mattatoio-S.Biagio
Muro Lucano



Latitude: 40.748751
Longitude: 15.495248
Elevation: 450.77m
Accuracy: 2.0m
Time: 04-05-2026 10:59
Note: Str.Mattatoio-S.Biagio
Muro Lucano

Int. Str.Mattatoio-S.Biagio

- Foto 3

Foto 4

Progetto di Forestazione Pubblica Anno 2026
Progetto Generale



Latitude: 40.748316
Longitude: 15.496274
Elevation: 466.77m
Accuracy: 2.8m
Time: 04-05-2026 10:50
Note: Str. Pascone-Cupa Piani Pagani
Muro Lucano

Int. Str.Pascone - Cupa Piani Pagani - Foto 5



Latitude: 40.745308
Longitude: 15.494447
Accuracy: 780.0m
Time: 04-05-2026 10:52
Note: Str. Pascone-Cupa Piani Pagani
Muro Lucano

Foto 6



Latitude: 40.754308
Longitude: 15.493813
Elevation: 539.77m
Accuracy: 5.0m
Time: 04-05-2026 11:05
Note: SP17Pianello-Capodigiano
Muro Lucano

Int. SP.17 Pianello-Capodigiano - Foto 7



Latitude: 40.754369
Longitude: 15.493777
Elevation: 534.77m
Accuracy: 2.0m
Time: 04-05-2026 11:07
Note: SP.17Pianello-Capodigiano
Muro Lucano

Foto 8

Progetto di Forestazione Pubblica Anno 2026
Progetto Generale



Latitude: 40.757614
Longitude: 15.495056
Elevation: 552.77m
Accuracy: 4.5m
Time: 04-05-2026 11:13
Note: Str.S.Biagio-Lago
Muro Lucano

Int. Str.S.Biagio - Lago

- Foto 9



Latitude: 40.757899
Longitude: 15.494852
Elevation: 554.77m
Accuracy: 2.0m
Time: 04-05-2026 11:14
Note: Str.S. Biagio-Lago
Muro Lucano


Foto 10



Latitude: 40.76367
Longitude: 15.499362
Elevation: 640.78m
Accuracy: 2.0m
Time: 04-05-2026 11:30
Note: Str.S.Biagio-Valanghe
Sasso
Muro Lucano

Int. Str.S.Biagio-Sasso

- Foto 11



Latitude: 40.763899
Longitude: 15.499678
Elevation: 643.78m
Accuracy: 1.5m
Time: 04-05-2026 11:30
Note: Str.S.Biagio-Valanghe
Sasso
Muro Lucano

Foto 12

Progetto di Forestazione Pubblica Anno 2026
Progetto Generale



Int. Str.Acquaviva - Sambuco

- Foto 13



Foto 14



Int. Pannicaro – S.Mauro

– Foto 15



Foto 16

Progetto di Forestazione Pubblica Anno 2026
Progetto Generale



Latitude: 40.75688
Longitude: 15.465402
Elevation: 678.76m
Accuracy: 3.0m
Time: 04-05-2026 12:49
Note: Str.S.Leonardo-Ferrari
Raicelle
Muro Lucano

Int. Str.S.Leonardo - Raicelle - Foto 17



Latitude: 40.755916
Longitude: 15.465206
Elevation: 676.76m
Accuracy: 1.5m
Time: 04-05-2026 12:51
Note: Str.S.Leonardo-Ferrari
Raicelle
Muro Lucano

Foto 18



Latitude: 40.755923
Longitude: 15.462441
Elevation: 642.75m
Accuracy: 5.0m
Time: 04-05-2026 12:55
Note: Str.S. Paolo Serra
Pietrastretta
Muro Lucano

Int. S.Paolo - Pietrastretta - Foto 19



Latitude: 40.755939
Longitude: 15.462181
Elevation: 634.76m
Accuracy: 2.0m
Time: 04-05-2026 12:56
Note: Str.S. Paolo Serra
Pietrastretta
Muro Lucano

Foto 20

Progetto di Forestazione Pubblica Anno 2026
Progetto Generale



Int. Str.Cappuccini - Belvedere - Foto 21



Foto 22



Int. SP ex SS7 Appia

- Foto 23



Foto 24

Progetto di Forestazione Pubblica Anno 2026
Progetto Generale



Int. T.te Pascone – S.Maffeo - Foto 25






Foto 26



Int.

- Foto



Foto