


Progetto di Forestazione Pubblica Anno 2026
Progetto Generale



Latitude: 40.84758
Longitude: 15.540792
Elevation: 630.98m
Accuracy: 2.6m
Time: 18-05-2026 07:03
Note: area campetti +
posta
Ruvo del monte



Latitude: 40.847752
Longitude: 15.540682
Elevation: 644.98m
Accuracy: 7.9m
Time: 19-05-2026 07:02
Note: area campetti +
posta
Ruvo del monte

Int.Verde Urbano

- Foto 1

Foto 2



Latitude: 40.844346
Longitude: 15.539262
Elevation: 696.88m
Accuracy: 8.0m
Time: 18-05-2026 07:05
Note: contrada nicolas Green



Latitude: 40.843765
Longitude: 15.539135
Elevation: 715.67m
Accuracy: 6.0m
Time: 19-05-2026 08:31
Note: contrada nicolas Green

Int.Str.Nicolas Green

- Foto 3

Foto 4

Progetto di Forestazione Pubblica Anno 2026
Progetto Generale




Int.Str.Via S.Anna

- Foto 5



Int.Str.Bosco Bucito

Foto 6



Int.Str.S.olia

- Foto 7

Foto

Progetto di Forestazione Pubblica Anno 2026
Progetto Generale



Int.Str.C.da Fontanelle

- Foto 8




Foto 9



Int.Str.Serra del Salice

- Foto 10



Int.Str.Casalino

Foto 11

Progetto di Forestazione Pubblica Anno 2026
Progetto Generale



Latitude: 40.879542
Longitude: 15.522078
Elevation: 678.58m
Accuracy: 6.1m
Time: 19-05-2026 12:08
Note: c/da cupone
superiore
Ruvo del monte

Int.Str.C.da Cupone Sup.

- Foto 12

Foto



Latitude: 40.948639
Longitude: 15.321717
Accuracy: 417.3m
Time: 19-05-2026 12:10
Note: c/da cerrutolo
Ruvo del monte

Int.Str.C.da Cerrutolo

- Foto 13



Latitude: 40.887948
Longitude: 15.507443
Elevation: 647.17m
Accuracy: 3.5m
Time: 19-05-2026 12:14
Note: c/da cerrutolo
Ruvo del monte

Foto 14

Progetto di Forestazione Pubblica Anno 2026
Progetto Generale



Int.SP2 Campana

- Foto 15



Foto 16



Int.Str.C.da Serra S.Andrea

- Foto 17



Foto 18

Progetto di Forestazione Pubblica Anno 2026
Progetto Generale



Latitude: 40.841977
Longitude: 15.537
Elevation: 605.78m
Accuracy: 4.6m
Time: 19-05-2026 12:43
Note: via della
montagna
Ruvo del monte




Latitude: 40.837017
Longitude: 15.537182
Elevation: 607.47m
Accuracy: 5.6m
Time: 19-05-2026 12:45
Note: via della
montagna
Ruvo del monte

Int.Str.della Montagna


- Foto 19

Foto 20



Int.

- Foto



Foto