

Progetto di Forestazione Pubblica Anno 2026
Progetto Generale



Int. 1.1.1 Viale Tagiafuoco Loc. Milioso Impianto Castagneto (programma MASE)



Int. 1.1.1 Viale Tagiafuoco Loc. Milioso Impianto Castagneto (programma MASE)

Progetto di Forestazione Pubblica Anno 2026
Progetto Generale



Int. 1.1.2 Viale Tagliafuoco Pista Loc. Mancieri Foto 1

Foto 2



Int. 1.1.4 Viale Tagliafuoco Loc. Serra Cappellina Foto 3

Foto 4

Progetto di Forestazione Pubblica Anno 2026
Progetto Generale



Int. 1.1.5 Viale Tagliafuoco Loc. Pastoroso



Int. 1.1.3 Viale Tagliafuoco Loc. Madonna dell'Alto

Progetto di Forestazione Pubblica Anno 2026
Progetto Generale



Int. 2.1.1 Area Verde Istituti Scolastici Foto 1

Foto 2



Int. 2.1.1 Area Verde Arrampicata Sportiva Pietre Liscie

Progetto di Forestazione Pubblica Anno 2026
Progetto Generale



Int. Area Verde Villa Comunale Foto 1

Foto 2




Int. 2.1.1 Area Verde Fontane Gentilizie


Foto 3

Foto 4

Progetto di Forestazione Pubblica Anno 2026
Progetto Generale




Int. 2.1.1 Area verde Fontana Gioia



Int. 2.1.1 Area verde Sorgente del Mercure

Progetto di Forestazione Pubblica Anno 2026
Progetto Generale



Int. 4.3.10 Sentiero Madonna dell'Assunta



Int. 4.3.3 Sentiero 910 - Della Serra Mauro

Progetto di Forestazione Pubblica Anno 2026
Progetto Generale



Int. 5.1.1 Area Impianto Castagneto Loc. Milioso (programma MASE)



Int. 5.1.2 Area Impianto Castagneto Loc. San Nicola



Progetto di Forestazione Pubblica Anno 2026
Progetto Generale



Int. 6.1.1 Vasca Pezzo La Corte

Foto 1

Foto 2



Int. 6.1.5 Fosso Pirticone

Foto 3

Foto 4

Progetto di Forestazione Pubblica Anno 2026
Progetto Generale



Int. 6.1.4 Fosso Caffio

Foto 1

Foto 2




Int. 6.1.4 Fosso Caffio

Foto 3

Foto 4

Progetto di Forestazione Pubblica Anno 2026
Progetto Generale



Latitude: 39.992793
Longitude: 16.060556
Elevation: 548.52m
Accuracy: 9.5m




Latitude: 39.994181
Longitude: 16.059966
Elevation: 574.52m

Int. 6.2.1 Canalette Fosso Caffio 1 Foto 1

Foto 2



Latitude: 39.982475
Longitude: 16.125685
Elevation: 922.18m
Accuracy: 2.4m
Time: 07-10-2025 07:32



Latitude: 39.982233
Longitude: 16.124128
Elevation: 876.27m
Accuracy: 8.7m
Time: 08-10-2025 07:57

Int. 6.2.4 Canalette Torno

Foto 3

Foto 4

Progetto di Forestazione Pubblica Anno 2026
Progetto Generale



Int. 6.3.1 Strada Gallizzi

Foto 1

Foto 2



Int. 6.3.3 Strada Scarpaleggia-Ceruzzo

Foto 3

Foto 4