



**Progetto di Forestazione Pubblica Anno 2026**  
**Progetto Generale**  
**Foto Interventi Significativi**



Int. \_1.1.1\_ Fascie Loc. Scavi - Foto 1


Int. \_1.1.1\_ Fascie Loc. Scavi - Foto 2



Int. \_1.1.2\_ Fascie Loc. Colonia - Foto 1

Int. \_1.1.3\_ Fascie Loc. Cimitero - Foto 1

**Progetto di Forestazione Pubblica Anno 2026**  
**Progetto Generale**  
**Foto Interventi Significativi**



Int. \_1.1.5\_ Fascie Zona Castello - Foto 1

Int. \_1.2.1\_ Piste Loc. Capillo Foto 1



Int. \_1.2.1\_ Piste Loc. Capillo Foto 2

Int. \_2.1.1\_ Manutenzione Aree Attrezzate Foto 1

**Progetto di Forestazione Pubblica Anno 2026**  
**Progetto Generale**  
**Foto Interventi Significativi**




Latitude: 40.047778  
Longitude: 16.351406  
Elevation: 584.49m  
Accuracy: 8.0m  
Note: zona popolare



Latitude: 40.045656  
Longitude: 16.350506  
Elevation: 585.5m  
Accuracy: 4.0m  
Note: centro abitato

Int. \_2.1.1\_ Manutenzione Verde Urbano - Foto 2

Int. \_2.1.1\_ Manutenzione Verde Urbano - Foto 3



Latitude: 40.038243  
Longitude: 16.362702  
Elevation: 731.63m  
Accuracy: 7.5m  
Note: fontana mancosa




Latitude: 40.032299  
Longitude: 16.360888  
Elevation: 887.57m  
Accuracy: 3.8m

Int. \_2.1.1\_ Manutenzione Fontane Rurali - Foto 4



Int. \_2.1.1\_ Aree Attrezzate Foto 5

**Progetto di Forestazione Pubblica Anno 2026**  
**Progetto Generale**  
**Foto Interventi Significativi**



Int. \_4.1.1\_ Manutenzione Piste Loc. Monaca Foto 1

Int. \_4.1.1\_ Manutenzione Piste Loc. Monaca Foto 2



Int. \_4.2.1\_ Manutenzione Sentiero Scavi Foto 1



Int. \_4.2.1\_ Manutenzione Sentiero Scavi Foto 2

**Progetto di Forestazione Pubblica Anno 2026**  
**Progetto Generale**  
**Foto Interventi Significativi**



Int. \_4.1.2\_ Manutenzione Sentiero Cardea Foto 1


Int. \_4.1.2\_ Manutenzione Sentiero Cardea Foto 2




Int. \_5.2.1\_ Decespug. Loc. Colonia Foto 1

Int. \_5.2.1\_ Decespug. Loc. Colonia Foto 2

**Progetto di Forestazione Pubblica Anno 2026**  
**Progetto Generale**  
**Foto Interventi Significativi**




Latitude: 40.031878  
Longitude: 16.361403  
Elevation: 894.75m  
Accuracy: 3.8m



Latitude: 40.04398  
Longitude: 16.353475  
Elevation: 711.53m  
Accuracy: 3.5m  
Note: cersosimo

Int. \_5.2.1\_ Decespug. Loc. Colonia Foto 3

Int. \_5.2.2\_ Decespug. Loc. Scavi Foto 1



Latitude: 40.043901  
Longitude: 16.353564  
Elevation: 714.53m  
Accuracy: 3.0m  
Note: cersosimo



Latitude: 40.042626  
Longitude: 16.347987  
Elevation: 494.94m  
Accuracy: 5.8m  
Time: 08:31

Int. \_5.2.2\_ Decespug. Loc. Scavi Foto 2



Int. \_6.1\_ Ripristino Argini Foto 1

**Progetto di Forestazione Pubblica Anno 2026**  
**Progetto Generale**  
**Foto Interventi Significativi**



Int. \_6.1.4\_ Pulizia Fosso Cardea Foto 1

Int. \_6.1.4\_ Pulizia Fosso Cardea Foto 2



Int. \_6.1.2\_ Pulizia Fosso Lappio Foto 1



Int. \_6.1.1\_ Pulizia Fosso Panagiano Foto 1

**Progetto di Forestazione Pubblica Anno 2026**  
**Progetto Generale**  
**Foto Interventi Significativi**



Int. \_6.3\_Man. Strada SS. 482 Colonia Foto 1


Int. \_6.3\_Man. Strada SS. 482 Colonia Foto 2





Int. \_6.3\_Manutenzione Strade Loc. Monaca Foto 2

Int. \_6.3\_Manutenzione Strade Loc. Monaca Foto 3

**Progetto di Forestazione Pubblica Anno 2026**  
**Progetto Generale**  
**Foto Interventi Significativi**



Int. \_6.3\_ Manutenzione Strade Loc. Madarosa Foto 1    Int. \_6.3\_ Manutenzione Strade Loc. Madarosa Foto 2



Int. \_6.3\_ Manutenzione Strade Loc. Ciccarone Foto 1    Int. \_6.3\_ Manutenzione Strade Loc. Filici Foto 1

**Progetto di Forestazione Pubblica Anno 2026**  
**Progetto Generale**  
**Foto Interventi Significativi**



Int. \_6.3\_ Manuten. Strade Loc. Monaca Pulli Foto 1

Int. \_6.3\_ Manuten. Strade Loc. Monaca Pulli Foto 2



Int. \_6.4. Manutenzione staccionate Foto 1

Int. \_6.4. Manutenzione staccionate Foto 2