


Progetto di Forestazione Pubblica Anno 2026  
Progetto Generale



Int.1.1.1 Loc. La Selva- Foto1

Foto 2



Int. 1.1.2 Loc. Tempa Angari – Foto 1


Foto 2

Progetto di Forestazione Pubblica Anno 2026  
Progetto Generale



Int.1.2.1 - Loc. Sagittario- Foto1


Foto 2



Int. 1.2.2 Loc. Grottole – Foto 1

Foto 2

Progetto di Forestazione Pubblica Anno 2026  
Progetto Generale



Int.1.3.1 Loc. Pietrapica- Foto1



Int. 2.1.1 Verde urbano e perturbano - Foto 1



Foto 2





Foto 3

Progetto di Forestazione Pubblica Anno 2026  
Progetto Generale



Int.4.1.1 Loc. Sagittario - Foto1


Foto 2



Int. 4.2.1 sentiero Beato Giovanni - Foto 1

Int. 4.2.2 sentiero Coast to Coast - Foto 1

Progetto di Forestazione Pubblica Anno 2026  
Progetto Generale



Int.4.2.3 sentiero Mariano - Foto1



Int.4.2.4 Correre Pollino - Foto1



Int. 5.1.1 Loc. Grottole - Foto 1



Foto 1

Progetto di Forestazione Pubblica Anno 2026  
Progetto Generale




Int.6.1.1 Fosso Isca - Foto1



Int.6.1.2 Fosso Isca 1 - Foto1



Int. 6.1.3 Fosso Foresta - Foto 1



Int. 6.1.4 Fosso Piscicolo - Foto 1

Progetto di Forestazione Pubblica Anno 2026  
Progetto Generale



Int.6.1.5 Fosso Gallinaro - Foto1



Int.6.1.6 Torrente Frido - Foto1



Int. 6.1.7 Fosso Cicurelle - Foto 1




Int. 6.1.8 Fosso Zinzolo - Foto 1

Progetto di Forestazione Pubblica Anno 2026  
Progetto Generale



Int.6.2.1 Canale di Bonifica - Foto1



Int.6.2.2 Loc. Spirito Santo - Foto1



Int. 6.2.4 Loc. Mancuoso - Foto 1



Int. 6.2.5 Loc. Sammarella - Foto 1


Progetto di Forestazione Pubblica Anno 2026  
Progetto Generale




Int.6.2.6 Loc. Pietrapica - Foto1



Int.6.3.1 Loc. Scala Magnano - Foto1




Int. 6.3.2 Loc. Mancuoso - Foto 1




Int. 6.3.3 Loc. Molioto - Foto 1


Progetto di Forestazione Pubblica Anno 2026  
Progetto Generale




Int.6.3.4 Loc. Armirosse - Foto1



Int.6.3.5 Loc. Capricci - Vertunno - Foto1



Int. 6.3.6 Loc. Cupolo - Foto 1



Int. 6.3.7 Loc. Ponte - Foto 1


Progetto di Forestazione Pubblica Anno 2026  
Progetto Generale



Int.6.3.8 Loc. Ischia - Foto1



Int.6.3.9 Loc. Sant' Uopo – Fiego - Foto1



Int. 6.3.10 Loc. Giardini del Vescovo - Foto 1




Int. 6.3.11 Loc. Don Fabio - Foto 1

Progetto di Forestazione Pubblica Anno 2026  
Progetto Generale



Int.6.3.12 Loc. Corige - Foto1



Int.6.3.13 Loc. Foresta - Foto1



Int. 6.3.14 Loc. Tempa Angari - Foto 1



Int. 6.3.15 Loc. Savino – San Pietro - Foto 1


Progetto di Forestazione Pubblica Anno 2026  
Progetto Generale



Int.6.3.16 Loc. Cotura - Foto1



Int.6.3.17 Loc. Dietro le Mura - Foto1



Int. 6.3.18 Loc. Tuvolo - Foto 1



Int. 6.3.19 Loc. Sammarella - Foto 1


Progetto di Forestazione Pubblica Anno 2026  
Progetto Generale




Int.6.3.20 Loc. Valle Pastori - Foto1



Int.6.3.21 Loc. Sagittario - Foto1




Int. 6.3.22 Loc. Grottole - Foto 1





Int. 6.3.23 Loc. Pietrapica - Foto 1

Progetto di Forestazione Pubblica Anno 2026  
Progetto Generale



Int.6.3.24 Loc. Ricolia - Foto1

Int.6.3.25 Loc. Battifarano - Foto1



Int. - Foto 1

Int. Loc. - Foto 1