

Progetto di Forestazione Pubblica Anno 2026
Progetto Generale



Int. 1.1.1 - fascia Trasn 1 fg 131 Plle 532-8-9 - Foto1

Int. 1.1.1 - fascia Trasn 1 fg 131 Plle 532-8-9 - Foto 2



Int. 1.1.2 - fascia Trasn 2 fg 131 Plle 532-8-9 - Foto 3

Int. 1.1.2 - fascia Trasn 2 fg 131 Plle 532-8-9 - Foto 4

Progetto di Forestazione Pubblica Anno 2026
Progetto Generale



Latitude: 40.315144
Longitude: 16.79131
Elevation: -2.43m
Accuracy: 3.8m
Time: 23-03-2026 11:51
Note: fascia longitudinale fg. 131 p. lle 8 / 532



Latitude: 40.312328
Longitude: 16.788794
Elevation: 9.09m
Accuracy: 4.2m
Time: 23-03-2026 11:43
Note: fascia longitudinale fg. 131 p. lle 8 / 532

Int. 1.1.4 fascia Longitudinale fg 131 Plle 532-8 Foto 5

Int. 1.1.4 fascia Longitudinale fg 131 Plle 532-8 Foto 6



Latitude: 40.303249
Longitude: 16.770834
Elevation: 4.44m
Accuracy: 3.8m
Time: 23-03-2026 12:09
Note: pista ciclabile San. Basilio



Latitude: 40.299415
Longitude: 16.777038
Elevation: 0.28m
Accuracy: 3.8m
Time: 23-03-2026 12:06
Note: pista ciclabile San. Basilio

Int. 2.1.1 - Pista ciclabile San Basilio- Foto 7

Int. 2.1.1 - Pista ciclabile San Basilio- Foto 8

Progetto di Forestazione Pubblica Anno 2026
Progetto Generale



Int. 6.3.2.1 – S.C. San Pietro-Ficagnone - Foto 9

Int. 6.3.2.1 – S.C. San Pietro-Ficagnone - Foto 10



Int. 6.3.3.1 – S.C. San Leonardo - Foto 11

Int. 6.3.3.1 – S.C. San Leonardo - Foto 12

Progetto di Forestazione Pubblica Anno 2026
Progetto Generale



Int. 6.3.7.1 – S.C. loc Casinello Via Polluce - Foto 13

Int. 6.3.7.1 – S.C. loc Casinello Via Polluce - Foto 14




Int. 6.3.9.1 – S.C. loc Casinello Via Eracle - Foto 15

Int. 6.3.9.1 – S.C. loc Casinello Via Eracle - Foto 16

Progetto di Forestazione Pubblica Anno 2026
Progetto Generale




Latitude: 40.334266
Longitude: 16.80058
Elevation: 1.92m
Accuracy: 3.8m
Time: 25-03-2026 11:45
Note: s.c. via Giasone Pisticci




Latitude: 40.328152
Longitude: 16.788634
Elevation: 3.45m
Accuracy: 3.8m
Time: 25-03-2026 11:45
Note: s.c. via Giasone Pisticci

Int. 6.3.10.1 - Via Giasone (Porto Argonauti) - Foto 17

Int. 6.3.10.1 - Via Giasone (Porto Argonauti) - Foto 18



Latitude: 40.328455
Longitude: 16.771658
Elevation: 6.75m
Accuracy: 3.8m
Time: 25-03-2026 11:41
Note: s.c. via Ulisse Pisticci



Latitude: 40.33403
Longitude: 16.775548
Elevation: 4.50m
Accuracy: 3.8m
Time: 25-03-2026 11:40
Note: s.c. via Ulisse Pisticci

Int. 6.3.11.1 - Via Ulisse – Viale 48 - Foto 19

Int. 6.3.11.1 - Via Ulisse – Viale 48 - Foto 20

Progetto di Forestazione Pubblica Anno 2026
Progetto Generale



Latitude: 40.317338
Longitude: 16.745813
Elevation: 11.75m
Accuracy: 3.8m
Time: 23-03-2026 12:19
Note: strada Pisticci dalla San. Basilio



Latitude: 40.307777
Longitude: 16.763544
Elevation: 10.67m
Accuracy: 3.8m
Time: 23-03-2026 12:14
Note: strada Pisticci dalla San. Basilio

Int. 6.3.12.1 - SP Pozzitiello - S.Basilio mare – Foto 21

Int. 6.3.12.1 - SP Pozzitiello - S.Basilio mare – Foto 22



Latitude: 40.313364
Longitude: 16.754574
Elevation: 10.42m
Accuracy: 3.8m
Time: 23-03-2026 12:16
Note: strada Pisticci dalla San. Basilio



Latitude: 40.313302
Longitude: 16.754606
Elevation: 10.0m
Accuracy: 3.8m
Time: 23-03-2026 12:16
Note: strada Pisticci dalla San. Basilio

Int. 6.3.12.1 - SP Pozzitiello - S.Basilio mare – Foto 23


Int. 6.3.12.1 - SP Pozzitiello - S.Basilio mare – Foto 24

Progetto di Forestazione Pubblica Anno 2026
Progetto Generale



Int. 6.3.14.1 - S.C. Coppo _San Vito – Foto 25

Int. 6.3.14.1 - S.C. Coppo _San Vito – Foto 26



Int. 6.3.15.1 - S.C. Cavone loc Isca Arenale - Foto 27

Int. 6.3.15.1 - S.C. Cavone loc Isca Arenale – Foto 28

Progetto di Forestazione Pubblica Anno 2026
Progetto Generale



Int. 6.3.15.1 - S.C. Cavone loc Isca Arenale - Foto 29

Int. 6.3.15.1 - S.C. Cavone loc Isca Arenale – Foto 30



Int. 6.3.16.1 - S.C. loc Teatro dei calanchi - Foto 31

Int. 6.3.16.1 - S.C. loc Teatro dei calanchi - Foto 32