




Progetto di Forestazione Pubblica Anno 2026  
Progetto Generale



Int.1.1.1 - Manferrara fascia Tratto CD fg 1 Plla 388 -Foto1


Foto2



Int.1.1.2 - Manferrara fascia Tratto ABCDEF fg 1 Plla 329 - Foto 3

Foto 4

Progetto di Forestazione Pubblica Anno 2026  
Progetto Generale



Int.1.1.2 - Manferrara fascia Tratto FGH fg 1 Plla 329 - Foto 5

Foto 6



Int.1.1.2 - Manferrara fascia Tratto BM fg 1 Plla 329 - Foto 7

Foto 8

Progetto di Forestazione Pubblica Anno 2026  
Progetto Generale



Int.1.1.2 - Manferrara fascia Tratto DO fg 1 Plla 329 - Foto 9


Foto 10



Int.1.1.3 - Manferrara fascia Tratto ABC fg 1 Plla 329 - Foto 11

Foto 12

Progetto di Forestazione Pubblica Anno 2026  
Progetto Generale



Int.2.1.1 - Aiuola Via Leonardi - Foto 13

Int.2.1.1 - Aiuola Via Iozzino - Foto 14



Int.2.1.1 - Aiuola spartitraffico Via Leonardi - Foto 15


Int.2.1.1 - Aiuola spartitraffico Via Leonardi - Foto 16

Progetto di Forestazione Pubblica Anno 2026  
Progetto Generale



Int.2.1.1 – Area Attrezzata Via Rago - Foto 17

Int.2.1.1 – Area Attrezzata Via Rago - Foto 18



Int.2.1.1 – Area Attrezzata Via Rago - Foto 19

Int.2.1.1 – Area Attrezzata Via Rago - Foto 20

Progetto di Forestazione Pubblica Anno 2026  
Progetto Generale



Int.2.1.1 – Parco giochi Via F. Zizzi - Foto 21

Int.2.1.1 – Parco Giochi Via F. Zizzi - Foto 22



Int.2.1.1 – Piazzetta quartiere A. Moro - Foto 23

Int.2.1.1 – Piazzetta quartiere A. Moro - Foto 24

Progetto di Forestazione Pubblica Anno 2026  
Progetto Generale



Int.4.2.2.1 B. Manferrara canaletta area Pic-nic - Foto 25

- Foto 26



Int.4.2.2.1 B. Manferrara canaletta area Pic-nic - Foto 27

- Foto 28

Progetto di Forestazione Pubblica Anno 2026  
Progetto Generale



Int. 5.1.1 Bosco Manferrara fg 1 Plla 329/B - Foto 29

Int. 5.1.1 Bosco Manferrara fg 1 Plla 329/B - Foto 30



Int. 5.3.3 B. Manferrara soprano fg 1 Plla 329/B - Foto 31

Int. 5.3.3 Bosco Manferrara soprano - Foto 32

Progetto di Forestazione Pubblica Anno 2026  
Progetto Generale



Int. 6.3.1.1- SC Castro Cicurio - Foto 33

Int. 6.3.1.1- SC Castro Cicurio - Foto 34



Int. 6.3.1.2- SC Castro Cicurio - Foto 35


Int. 6.3.1.2- SC Castro Cicurio - Foto 36

Progetto di Forestazione Pubblica Anno 2026  
Progetto Generale



Int. 6.3.6.1- S P 22 Gravinese - Foto 37

Int. 6.3.6.1- S P 22 Gravinese - Foto 38



Int. 6.3.7.1- circonvallazione -Tronco SP 22 - Foto 39

Int. 6.3.7.1- circonvallazione-Tronco SP 22 - Foto 40

Progetto di Forestazione Pubblica Anno 2026  
Progetto Generale



Int. 6.3.7.2- circonvallazione -Tronco SP 22 - Foto 41

Int. 6.3.7.2- circonvallazione-Tronco SP 22 - Foto 42



Int. 6.3.8.1- S.C. località Calcara - Foto 43


Int. 6.3.8.1- S.C. località Calcara - Foto 44

Progetto di Forestazione Pubblica Anno 2026  
Progetto Generale



Int. 6.3.8.2- S.C. località Calcara - Foto 45

Int. 6.3.8.2- S.C. località Calcara - Foto 46



Int. 6.3.9.1- S. C. Via M. Padova - Foto 47

Int. 6.3.9.2- S. C. M. Padova - Foto 48

Progetto di Forestazione Pubblica Anno 2026  
Progetto Generale



Int. 6.3.11.1- S.P. 22 Tr 2 Tre confini Sottani- Foto 49

Int. 6.3.11.1- S.P 22 Tr2 Tre confini Sottani - Foto 50



Int. 6.3.11.2- S.P. 22 Tr 2 Tre confini Sottani- Foto 51

Int. 6.3.11.2- S.P 22 Tr2 Tre confini Sottani - Foto 52

Progetto di Forestazione Pubblica Anno 2026  
Progetto Generale



Int. 6.3.12.1- S.P. 23 loc. Colle di Sisto- Foto 53

Int. 6.3.12.2- S.P 23 loc Colle di Sisto - Foto 54



Int. 6.3.12.2- S.P 23 loc Colle di Sisto - Foto 55

Int. 6.3.12.2- S.P 23 loc Colle di Sisto - Foto 56

Progetto di Forestazione Pubblica Anno 2026  
Progetto Generale



Int. 6.3.12.1- S.P 24 Pomarico-Bernalda - Foto 57

Int. 6.3.12.1- S.P 24 Pomarico-Bernalda - Foto 58



Int. 6.3.12.1- S.P 24 Pomarico-Bernalda - Foto 59

Int. 6.3.12.1- S.P 24 Pomarico-Bernalda - Foto 60

**Progetto di Forestazione Pubblica Anno 2026  
Progetto Generale**