

**PROGRAMMA OPERATIVO ANNUALE 2026 – Progetto di Forestazione Pubblica**  
**Progetto Generale**



**Int. 1.1.1/2/3/4/5/6 – Fascia Tagliafuoco - Monte Carmine**



**PROGRAMMA OPERATIVO ANNUALE 2026 – Progetto di Forestazione Pubblica**  
**Progetto Generale**



Latitude: 40.762158  
Longitude: 15.740222  
Elevation: 1170.77m  
Accuracy: 1.6m



Latitude: 40.761103  
Longitude: 15.743358  
Elevation: 1181.47m  
Accuracy: 1.8m



Latitude: 40.762212  
Longitude: 15.73999  
Elevation: 1164.47m  
Accuracy: 2.2m



Latitude: 40.762242  
Longitude: 15.740418  
Elevation: 1172.47m  
Accuracy: 1.6m

**PROGRAMMA OPERATIVO ANNUALE 2026 – Progetto di Forestazione Pubblica**  
**Progetto Generale**



Latitude: 40.761175  
Longitude: 15.743014  
Elevation: 1187.07m  
Accuracy: 2.5m



Latitude: 40.760915  
Longitude: 15.743695  
Elevation: 1189.27m  
Accuracy: 1.6m



Latitude: 40.762334  
Longitude: 15.74008  
Elevation: 1159.07m  
Accuracy: 6.5m



Latitude: 40.763646  
Longitude: 15.743044  
Elevation: 1145.07m  
Accuracy: 3.0m

**PROGRAMMA OPERATIVO ANNUALE 2026 – Progetto di Forestazione Pubblica**  
**Progetto Generale**



Int. 2.1.1/2/3/4/.....30 – Verde Urbano - Avigliano



**PROGRAMMA OPERATIVO ANNUALE 2026 – Progetto di Forestazione Pubblica**  
**Progetto Generale**



Latitude: 40.72879  
Longitude: 15.72797  
Elevation: 743.57m  
Accuracy: 2.6m



Latitude: 40.728875  
Longitude: 15.728438  
Elevation: 811.77m  
Accuracy: 1.7m




Latitude: 40.723707  
Longitude: 15.720588  
Elevation: 757.56m  
Accuracy: 2.2m



Latitude: 40.722607  
Longitude: 15.719925  
Elevation: 739.56m  
Accuracy: 2.0m

**PROGRAMMA OPERATIVO ANNUALE 2026 – Progetto di Forestazione Pubblica**  
**Progetto Generale**



**PROGRAMMA OPERATIVO ANNUALE 2026 – Progetto di Forestazione Pubblica**  
**Progetto Generale**



Latitude: 40.732118  
Longitude: 15.71424  
Elevation: 813.45m  
Accuracy: 2.0m



Latitude: 40.732655  
Longitude: 15.714045  
Elevation: 814.05m  
Accuracy: 2.1m



Latitude: 40.761498  
Longitude: 15.745372  
Elevation: 1217.88m  
Accuracy: 3.7m



Latitude: 40.761203  
Longitude: 15.745213  
Elevation: 1218.68m  
Accuracy: 1.5m

**PROGRAMMA OPERATIVO ANNUALE 2026 – Progetto di Forestazione Pubblica**  
**Progetto Generale**



Latitude: 40.761258  
Longitude: 15.74517  
Elevation: 1220.18m  
Accuracy: 1.4m



Latitude: 40.762242  
Longitude: 15.740418  
Elevation: 1172.47m  
Accuracy: 1.6m





Latitude: 40.803958  
Longitude: 15.733017  
Elevation: 776.07m  
Accuracy: 1.5m



Latitude: 40.805067  
Longitude: 15.735315  
Elevation: 775.07m  
Accuracy: 1.5m

**PROGRAMMA OPERATIVO ANNUALE 2026 – Progetto di Forestazione Pubblica**  
**Progetto Generale**



Int. 4.2.1/2 – Piste- Percorso mariano - Avigliano

**PROGRAMMA OPERATIVO ANNUALE 2026 – Progetto di Forestazione Pubblica**  
**Progetto Generale**



Int. 4.3.1/2/3 – Sentieri Coste Castello - Lagopesole

**PROGRAMMA OPERATIVO ANNUALE 2026 – Progetto di Forestazione Pubblica**  
**Progetto Generale**



Latitude: 40.805195  
Longitude: 15.731526  
Elevation: 769.07m  
Accuracy: 3.0m



Latitude: 40.80688  
Longitude: 15.730794  
Elevation: 755.07m  
Accuracy: 5.5m



Latitude: 40.73308  
Longitude: 15.72075  
Elevation: 929.16m  
Accuracy: 2.3m



Latitude: 40.73289  
Longitude: 15.720735  
Elevation: 941.06m  
Accuracy: 2.2m

Int. 5.1.1/2/3 – Pulitura sottobosco –

**PROGRAMMA OPERATIVO ANNUALE 2026 – Progetto di Forestazione Pubblica**  
**Progetto Generale**



**PROGRAMMA OPERATIVO ANNUALE 2026 – Progetto di Forestazione Pubblica**  
**Progetto Generale**



Int:6.3.1/2/3/4/5.....17



**PROGRAMMA OPERATIVO ANNUALE 2026 – Progetto di Forestazione Pubblica**  
**Progetto Generale**



Latitude: 40.801449  
Longitude: 15.729111  
Elevation: 759.06m  
Accuracy: 1.5m



Latitude: 40.803369  
Longitude: 15.731651  
Elevation: 772.07m  
Accuracy: 11.0m



Latitude: 40.800298  
Longitude: 15.738998  
Elevation: 741.27m  
Accuracy: 1.4m



Latitude: 40.750866  
Longitude: 15.79315  
Elevation: 789.16m  
Accuracy: 7.0m