

Progetto di Forestazione Pubblica Anno 2026
Progetto Generale



Int. 2.1.i – Manutenzione Verde Urbano- Foto 1

Foto 2



Foto 3

Foto 4

Progetto di Forestazione Pubblica Anno 2026
Progetto Generale



Foto 5



Foto 6



Foto 7



Foto 8

Progetto di Forestazione Pubblica Anno 2026
Progetto Generale





Foto 9

Foto 10






Foto 11

Foto 12

Progetto di Forestazione Pubblica Anno 2026
Progetto Generale



Int. 4.1.i – Manutenzione Strade Forestali - Foto 1

Foto 2



Foto 3

Foto 4

Progetto di Forestazione Pubblica Anno 2026
Progetto Generale



Latitude: 40.576518
Longitude: 16.022805
Elevation: 494.44m
Accuracy: 2.4m
Time: 11-05-2023 10:29
Note: Contrada Marchitelli

Foto 5




Latitude: 40.596129
Longitude: 16.047928
Elevation: 762.67m
Accuracy: 1.8m

Foto 6



Latitude: 40.573915
Longitude: 16.023407
Elevation: 463.55m
Accuracy: 2.1m

Foto 7



Latitude: 40.573967
Longitude: 16.024463
Elevation: 488.57m
Accuracy: 3.9m

Foto 8

Progetto di Forestazione Pubblica Anno 2026
Progetto Generale





Foto 9

Foto 10



Int. 6.3.i.i – Manutenzione Viabilità Comunale Foto 1

Foto 2

Progetto di Forestazione Pubblica Anno 2026
Progetto Generale




Foto 3



Foto 4




Foto 5



Foto 6

Progetto di Forestazione Pubblica Anno 2026
Progetto Generale



Foto 7




Foto 8



Foto 9




Foto 10