


Progetto di Forestazione Pubblica Anno 2026
Progetto Generale



Int. 1.1.1 – Manutenzione Viale Tagliafuoco - Foto 1

Foto 2




Foto 3

Foto 4

Progetto di Forestazione Pubblica Anno 2026
Progetto Generale



Int. 2.1.1 – Manutenzione Verde Urbano- Foto 1

Foto 2



Foto 3

Foto 4

Progetto di Forestazione Pubblica Anno 2026
Progetto Generale



Foto 5



Foto 6



Foto 7



Foto 8

Progetto di Forestazione Pubblica Anno 2026
Progetto Generale



Int. 2.1.2 – Manutenzione Verde Urbano- Foto 1

Foto 2



Foto 3

Foto 4

Progetto di Forestazione Pubblica Anno 2026
Progetto Generale



Int. 2.1.3 – Manutenzione Verde Urbano- Foto 1

Foto 2



Foto 3

Foto 4

Progetto di Forestazione Pubblica Anno 2026
Progetto Generale



Foto 5



Foto 6



Foto 7



Foto 8

Progetto di Forestazione Pubblica Anno 2026
Progetto Generale



Latitude: 40.615874
Longitude: 15.928581
Elevation: 664.68m
Accuracy: 3.0m



Latitude: 40.615831
Longitude: 15.928789
Elevation: 669.74m
Accuracy: 10.5m

Foto 9

Foto 10



Latitude: 40.610943
Longitude: 15.941375
Elevation: 770.66m
Accuracy: 9.0m



Latitude: 40.610902
Longitude: 15.941712
Elevation: 752.72m
Accuracy: 2.5m


Int. 4.1.i – Manutenzione Strade Forestali - Foto 1

Foto 2

Progetto di Forestazione Pubblica Anno 2026
Progetto Generale



Latitude: 40.610817
Longitude: 15.941878
Elevation: 761.72m
Accuracy: 9.5m



Latitude: 40.612523
Longitude: 15.93914
Elevation: 794.51m
Accuracy: 1.5m

Foto 3

Foto 4



Latitude: 40.604485
Longitude: 15.93857
Elevation: 825.81m
Accuracy: 11.5m



Latitude: 40.604747
Longitude: 15.938858
Elevation: 807.73m
Accuracy: 3.0m

Int. 6.3.i.i – Manutenzione Viabilità Comunale Foto 1 Foto 2

Progetto di Forestazione Pubblica Anno 2026
Progetto Generale




Foto 5




Foto 6




Foto 7



Foto 8