

**Progetto di Forestazione Pubblica Anno 2026
Progetto Generale**



Int. 1.1.1 – Manutenzione Viale Tagliafuoco - Foto 1

Foto 2



Int. 1.1.3 – Manutenzione Viale Tagliafuoco - Foto 1

Foto 2

Progetto di Forestazione Pubblica Anno 2026
Progetto Generale



Int. 2.1.i – Manutenzione Verde Urbano- Foto 1

Foto 2



Foto 3

Foto 4

Progetto di Forestazione Pubblica Anno 2026
Progetto Generale



Foto 5



Foto 6




Foto 7



Foto 8

Progetto di Forestazione Pubblica Anno 2026
Progetto Generale



Foto 9



Foto 10





Foto 11



Foto 12

Progetto di Forestazione Pubblica Anno 2026
Progetto Generale



Latitude: 40.52517
Longitude: 16.043901
Elevation: 820.24m
Accuracy: 3.5m



Latitude: 40.525713
Longitude: 16.043901
Elevation: 876.241m
Accuracy: 3.5m

Foto 13

Foto 14



Latitude: 40.523483
Longitude: 16.048933
Elevation: 670.27m
Accuracy: 3.5m





Latitude: 40.524288
Longitude: 16.048056
Elevation: 810.0m
Accuracy: 3.5m

Foto 15

Foto 16

Progetto di Forestazione Pubblica Anno 2026
Progetto Generale



Int. 4.1.i – Manutenzione Strade Forestali - Foto 1

Foto 2





Foto 3

Foto 4

Progetto di Forestazione Pubblica Anno 2026
Progetto Generale



Foto 5



Foto 6




Foto 7



Foto 8

Progetto di Forestazione Pubblica Anno 2026
Progetto Generale



Int. 6.3.i.i – Manutenzione Viabilità Comunale Foto 1 Foto 2





Foto 3

Foto 4

Progetto di Forestazione Pubblica Anno 2026
Progetto Generale



Foto 5



Foto 6



Foto 7




Foto 8