



Progetto di Forestazione Pubblica Anno 2026
Progetto Generale



Int. 1.1.1 – Manutenzione Viale Tagliafuoco - Foto 1

Int. 1.1.2 – Manutenzione Viale Tagliafuoco - Foto 1



Int. 2.1.1 – Manutenzione Verde Urbano- Foto 1

Foto 2

Progetto di Forestazione Pubblica Anno 2026
Progetto Generale




Foto 3



Foto 4



Foto 5



Foto 6

Progetto di Forestazione Pubblica Anno 2026
Progetto Generale



Contrada Rossano, Vaglio Basilicata, PZ 85010, 85010
Vaglio Basilicata PZ, Italy

Latitude 40.7611828° Longitude 15.9947763°



Latitude: 40.6752
Longitude: 15.896532
Elevation: 1087.17m
Accuracy: 4.9m

Int. 2.1.2 – Manutenzione Verde Urbano- Foto 1

Int. 2.1.3 – Manutenzione Verde Urbano - Foto 1



Latitude: 40.675216
Longitude: 15.896555
Elevation: 1089.92m
Accuracy: 4.9m



Foto 2

Foto 3

Progetto di Forestazione Pubblica Anno 2026
Progetto Generale



Latitude: 40.67604
Longitude: 15.895088
Elevation: 1047.29m
Accuracy: 1.8m



Latitude: 40.6762
Longitude: 15.896582
Elevation: 1037.17m
Accuracy: 4.9m

Int. 4.1.1 – Manutenzione Pista Forestale - Foto 1

Foto 2



Contraa Isca d'Ecclesia, 7, 85010 Vaglio Basilicata PZ, Italy

Latitude
40.652465°
Local 05:39:05 PM
GMT 03:39:05 PM

Longitude
15.93327°
Altitude 607 meters
Tuesday, 19.05.2026

Int. 6.1.1 – Decespugliamento Aste Fluviali - Foto 1

Int. 6.1.2 – Decespugliamento Aste Fluviali - Foto 1

Progetto di Forestazione Pubblica Anno 2026
Progetto Generale



Foto 2

Int. 6.3.i.i – Manutenzione Viabilità Comunale - Foto 1



Foto 2

Foto 3

Progetto di Forestazione Pubblica Anno 2026
Progetto Generale



Foto 4



Foto 5



Foto 6



Foto 7