


Progetto di Forestazione Pubblica Anno 2026
Progetto Generale




Latitude: 40.339133
Longitude: 15.894848
Elevation: 927.37m
Accuracy: 10.0m
Time: 30-03-2026 12:45
Note: Viggiano fascia le croci



Latitude: 40.34245
Longitude: 15.902057
Elevation: 957.05m
Accuracy: 8.0m
Time: 13-04-2026 17:49
Note: Viggiano le forge

Missione 1.2.1. manutenzione viale tagliafuoco - Foto1
Foto2

Missione 1.4.1 manutenzione viale tagliafuoco -



Latitude: 40.339643
Longitude: 15.846789
Elevation: 618.17m
Accuracy: 3.0m
Time: 18-03-2026 12:06
Note: viggiano torrente Alli




Latitude: 40.374988
Longitude: 15.923188
Elevation: 1208.36m
Accuracy: 10.5m
Time: 30-03-2026 12:15
Note: Viggiano Boscueto

Missione 6.1.1 manutenzione reticolo idrografico - Foto3

Missione manutenzione strada forestale - Foto4

Progetto di Forestazione Pubblica Anno 2026
Progetto Generale



Missione 5.1.1 Ripuliture - Foto5

Missione 2.1.1 manutenzione verde urbano - Foto6



Missione 6.3.1.1 manutenzione strade - Foto5

Missione 6.1.7.1 manutenzione vasche - Foto6

Progetto di Forestazione Pubblica Anno 2026
Progetto Generale



Missione 6.1.6 manutenzione vasche – Foto 11 Missione 2.1.1 manutenzione verde urbano – Foto 12



Missione 6.1.2.1 manutenzione vasche - Foto13

Missione 6.1.5.1 manutenzione impianto - Foto14

Progetto di Forestazione Pubblica Anno 2026
Progetto Generale



Missione 2.1.1 manutenzione verde urbano – Foto 15 Missione 2.1.1 manutenzione verde urbano – Foto 16

