


**PROGRAMMA OPERATIVO ANNUALE 2026 – Progetto di Forestazione Pubblica
Progetto Generale**



Int. 2.1.1 – Manutenzione Verde Urbano - Foto 1

Foto 2




Foto 3

Foto 4

**PROGRAMMA OPERATIVO ANNUALE 2026 – Progetto di Forestazione Pubblica
Progetto Generale**



Latitude: 40.562354
Longitude: 16.071546
Elevation: 790.25m
Accuracy: 3.5m
Time: 16-05-2024 07:22
Note: area verde, vicino pro...

Foto 5



Latitude: 40.563297
Longitude: 16.072473
Elevation: 784.25m
Accuracy: 5.0m
Time: 09-05-2024 10:17
Note: area verde, ferdina C...

Foto 6



Latitude: 40.5628
Longitude: 16.071899
Elevation: 774.25m
Accuracy: 4.1m
Time: 16-05-2024 11:15
Note: area verde, vicino giardin...

Foto 7



Latitude: 40.577978
Longitude: 16.097423
Elevation: 537.29m
Accuracy: 1.5m
Time: 20-05-2024 09:39
Note: campomaggiore città

Int. 2.1.2 – Manutenzione Verde Pubblico - Foto 1

**PROGRAMMA OPERATIVO ANNUALE 2026 – Progetto di Forestazione Pubblica
Progetto Generale**



Latitude: 40.577849
Longitude: 16.098068
Elevation: 540.9m
Accuracy: 3.5m
Time: 24-05-2024 09:53
Note: campomaggiore vec

Foto 2



Latitude: 40.572203
Longitude: 16.100732
Elevation: 502.32m
Accuracy: 3.5m
Time: 21-05-2024 13:07
Note: campomaggiore vec

Foto 3



Latitude: 40.572185
Longitude: 16.100789
Elevation: 505.32m
Accuracy: 1.5m
Time: 21-05-2024 13:10
Note: campomaggiore vec


Foto 4



Latitude: 40.577811
Longitude: 16.097566
Elevation: 528.29m
Accuracy: 2.5m
Time: 23-05-2024 13:36
Note: campomaggiore città dell'acqua

Foto 5

**PROGRAMMA OPERATIVO ANNUALE 2026 – Progetto di Forestazione Pubblica
Progetto Generale**



Int. 6.3.i.i – Manutenzione Viabilità Comunale – Foto 1

Foto 2




Foto 3

Foto 4

PROGRAMMA OPERATIVO ANNUALE 2026 – Progetto di Forestazione Pubblica
Progetto Generale



Foto 5

Foto 6



Foto 7

Foto 8

**PROGRAMMA OPERATIVO ANNUALE 2026 – Progetto di Forestazione Pubblica
Progetto Generale**



Latitude: 40.563993
Longitude: 16.07378
Elevation: 776.85m
Accuracy: 1.6m
Time: 23-05-2024 07:44
Note: strada: san antonio, Campomaggiore

Foto 9



Latitude: 40.556831
Longitude: 16.081244
Elevation: 585.3m
Accuracy: 2.5m
Time: 24-05-2024 09:26
Note: inizio cimitero provinciale

Foto 10



Latitude: 40.558462
Longitude: 16.079585
Elevation: 640.29m
Accuracy: 4.5m
Time: 24-05-2024 09:21
Note: inizio cimitero provinciale

Foto 11



Latitude: 40.559029
Longitude: 16.080637
Elevation: 664.29m
Accuracy: 11.5m
Time: 24-05-2024 09:20
Note: inizio cimitero provinciale

Foto 12

PROGRAMMA OPERATIVO ANNUALE 2026 – Progetto di Forestazione Pubblica
Progetto Generale



Foto 13

Foto 14



Int. 6.3.1.3 – Manutenzione Viabilità Comunale – Foto 1 Foto 2