

Progetto di Forestazione Pubblica
Progetto Generale 2026



Int. 1.1.2 Fasce Taglia Fuoco fg 35 Plla 114 - Foto1

Int. 1.1.2 Fasce Taglia Fuoco fg 35 Plla 114 - Foto 2



Int. 1.1.2 Fasce Taglia Fuoco fg 35 Plla 114 - Foto3

Int. 1.1.2 Fasce Taglia Fuoco fg 35 Plla 114 - Foto 4

Progetto di Forestazione Pubblica
Progetto Generale 2026



Int. 2.1.1 Aiuole Castello del Malconsiglio - Foto5

Int. 2.1.1 Aiuole Castello del Malconsiglio Foto 6



Int. Int. 2.1.1 Aiuole Castello del Malconsiglio - Foto 7

Int. 2.1.1 Aiuole Castello del Malconsiglio - Foto 8

Progetto di Forestazione Pubblica
Progetto Generale 2026



Int. 2.1.1 via Sandro Pertini - Foto 9

2.1.1 via Sandro Pertini - Foto 10



Int.3.2.3 Collocamento a dimora Piantine forestali - Foto 11

Foto 12

Progetto di Forestazione Pubblica
Progetto Generale 2026



Int. 4.6.1- Staccionata strada di accesso area Pic nic S.Giuliano - Foto13

Foto 14



Int. 4.6.2- Ripristino Staccionata parco Ragone - Foto 15

Int. 5.1.1 Monte Acuto fg 35 plla 114 Foto 16

Progetto di Forestazione Pubblica
Progetto Generale 2026



Int. 5.1.1 Monte Acuto fg 35 plla 114 - Foto17

Int. 5.1.2 Pendici del Parcheggio fg 22 plla 1056 Foto 18



Int. 5.1.2 Pendici del Parcheggio fg 22 plla 1056 Foto 19

Int. 5.1.3 Pendici Castello fg 22 plla 1053-996 Foto 20

Progetto di Forestazione Pubblica
Progetto Generale 2026



Int. 5.1.3 Pendici Castello fg 22 plle 1053-996- Foto 21 Int. 5.1.3 Pendici Castello fg 22 plle 1053-996 Foto 22




Int.6.2.1 Ripristino terrapieno Parco Ragone fg 32 plle 701-702 – Foto 23

Foto 24

Progetto di Forestazione Pubblica
Progetto Generale 2026



Latitude: 40.594520
Longitude: 16.539615
Elevation: 105.36m
Accuracy: 12.2m
Time: 05-04-2024 08:45
Note: Strada Consortile S. Giuliano



Latitude: 40.596325
Longitude: 16.539727
Elevation: 110.25m
Accuracy: 12.2m
Time: 05-04-2024 08:46
Note: Strada Consortile S. G.

Int. 6.3.1.1 S. Consortile Diga S. Giuliano 1 Tratto- Foto25

Foto 26



Latitude: 40.599243
Longitude: 16.539814
Elevation: 108.30m
Accuracy: 4.7m
Time: 05-04-2024 08:51
Note: Strada Consortile area picnic S. Giuliano



Latitude: 40.599243
Longitude: 16.539814
Elevation: 108.30m
Accuracy: 4.7m
Time: 05-04-2024 08:51
Note: Strada Consortile area picnic S. Giuliano

Int. 6.3.1.1 S. Consortile Diga S. Giuliano 2 Tratto area Pic nic - Foto 27

Foto 28

Progetto di Forestazione Pubblica
Progetto Generale 2026



Int.6.3.2.1 S.P. 23 direzione Monte Acuto - Foto29

Int.6.3.2.1 S.P. 23 direzione Monte Acuto Foto 30



Int.6.3.3.1 S.P.1 Le Baracche 2° Tratto Foto 31

Int.6.3.3.1 S.P.1 Le Baracche 2° Tratto Foto 32

Progetto di Forestazione Pubblica
Progetto Generale 2026



Int.6.3.4.1 S. C. Donna Bona Foto 33

Int.6.3.4.1 S. C. Donna Bona Foto 34



Int.6.3.5.1 S. C. Piano Tre Carri San Giuliano Foto 35

Int.6.3.5.1 S. C. Piano Tre Carri San Giuliano Foto 36

Progetto di Forestazione Pubblica
Progetto Generale 2026



Int. 6.3.6.1 S. C. Elice Pilieri Foto 37


Int. 6.3.6.1 S. C. Elice Pilieri - Foto 38




Int. 6.3.8.1 S.P 1 (ex SS7 Via Appia) Foto 39

Int. 6.3.8.1 S.P 1(ex SS 7 Via Appia) Foto 40

**Progetto di Forestazione Pubblica
Progetto Generale 2026**



Int. 4.6.3 – Realizzazione Staccionata – Rione Michele Bianco Int. 4.6.3. Staccionata



Int. 4.6.2. Realizzazione Staccionata e pulizia del terreno Int. 4.6.2. Realizzazione staccionata S. Antuono