



Progetto di Forestazione Pubblica  
Progetto Generale 2026



Int. 1.1.1 fasce taglia fuoco fg11 plla 211-212 - Foto1


Int. 1.1.2 fasce taglia fuoco fg14 plla 218-219 Foto 2



Int. 1.1.4 fasce taglia fuoco fg12 plla 27 - Foto 3


Int. 1.1.5 fasce taglia fuoco fg38 plla 1 - Foto 4

Progetto di Forestazione Pubblica  
Progetto Generale 2026



Int. 2.1.1 Area Archeologica Porta Schiavone - Foto5



Int. 2.1.1 Area Archeologica Porta Schiavone - Foto 6



Int. 2.1.1 Paluditorium Karol Wojtyla - Foto 7


Int. 2.1.1 Paluditorium Karol Wojtyla - Foto 8

Progetto di Forestazione Pubblica  
Progetto Generale 2026



Int. 2.1.1 Aiuole Via S. Francesco D'Assisi - Foto 9

Int. 2.1.1 Aiuole Via S. Francesco D'Assisi - Foto 10




Int. 2.1.1 Aiuola ex Municipio Via P.Nenni - Foto 11

Int. 2.1.1 Aiuola ex Municipio Via P.Nenni - Foto 12

Progetto di Forestazione Pubblica  
Progetto Generale 2026



Int. 2.1.1 Villa Belvedere - Foto13



Int. 2.1.1 Villa Belvedere - Foto 14



Int.2.1.1 Parco giochi Via Novello - Foto 15



Int.2.1.1 Parco giochi Via Novello - Foto 16

Progetto di Forestazione Pubblica  
Progetto Generale 2026



Int. 4.6.1 ( ripr.) Staccionata Via De Gasperi - Foto17

Int. 4.6.2 Staccionata Parco giochi Via Novello- Foto 18



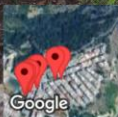

Int. 4.6.3 Staccionat difesa S. Biagio - Foto 19  
Foto 20

Int. 5.1.1 Loc. Belvedere fg 22 plla 501-133 - Foto 20

Progetto di Forestazione Pubblica  
Progetto Generale 2026



Latitude: 40.531543  
Longitude: 16.653708  
Elevation: 291.8m  
Accuracy: 1.7m  
Time: 13-04-2026 12:19  
Note: diradame to difesa san biagio



Montescaglioso, Basilicata, Italia  
Viale Belvedere, 16, 75024 Montescaglioso Mt, Italia,  
Montescaglioso, Basilicata 75024, Italia  
Lat 40.554821° Long 16.672223°  
13/04/26 01:26 PM GMT +02:00  
Note :squadra 1 Risimini

GPS Map Camera

Int. 5.1.2 Loc. Bocche di Mezzo fg 12 plla 27 A+B-Foto 21    Int. 5.2.1 Loc. Belvedere fg 22 plla 501-133 - Foto 22



Latitude: 40.565698  
Longitude: 16.663198  
Elevation: 197.76m  
Accuracy: 1.4m  
Time: 13-04-2026 14:34  
Note: bocche di mezzo



Latitude: 40.531695  
Longitude: 16.663158  
Elevation: 293.29m  
Accuracy: 1.8m  
Time: 13-04-2026 12:17  
Note: diradamento difesa san biagio


Int. 5.2.2 Loc. Bocche di Mezzo fg12 plla 27 A+B -Foto 23    Int. 5.3.4 Loc. difesa S. Biagio fg 38 plla 2- Foto 24

Progetto di Forestazione Pubblica  
Progetto Generale 2026



Int. 5.4.1 Loc Monte Vetere fg 11 plla 211 - Foto25

Int. 6.3.2.1 S.P.31 Montescaglioso – Matera - Foto 26



Int. 6.1.3.1 S.P.32 La Carrera – Foto 27

Int. 6.3.7.1 S.P.58 Sx Valle Bradano – Foto 28

Progetto di Forestazione Pubblica  
Progetto Generale 2026



Int. 6.3.8.1 S.P. ex 175 crocevia Piani Bradano-Foto 29      Int. 6.3.9.1 S.C. loc. dogana fino Orto di Lucania- Foto30



Int.6.3.2.2- S.P.31 Montescaglioso-Matera - Foto 31      Int. 6.3.8.2 S.P. ex 175 crocevia Piani Bradano - Foto 32